計画平面図

Sc=1:1000

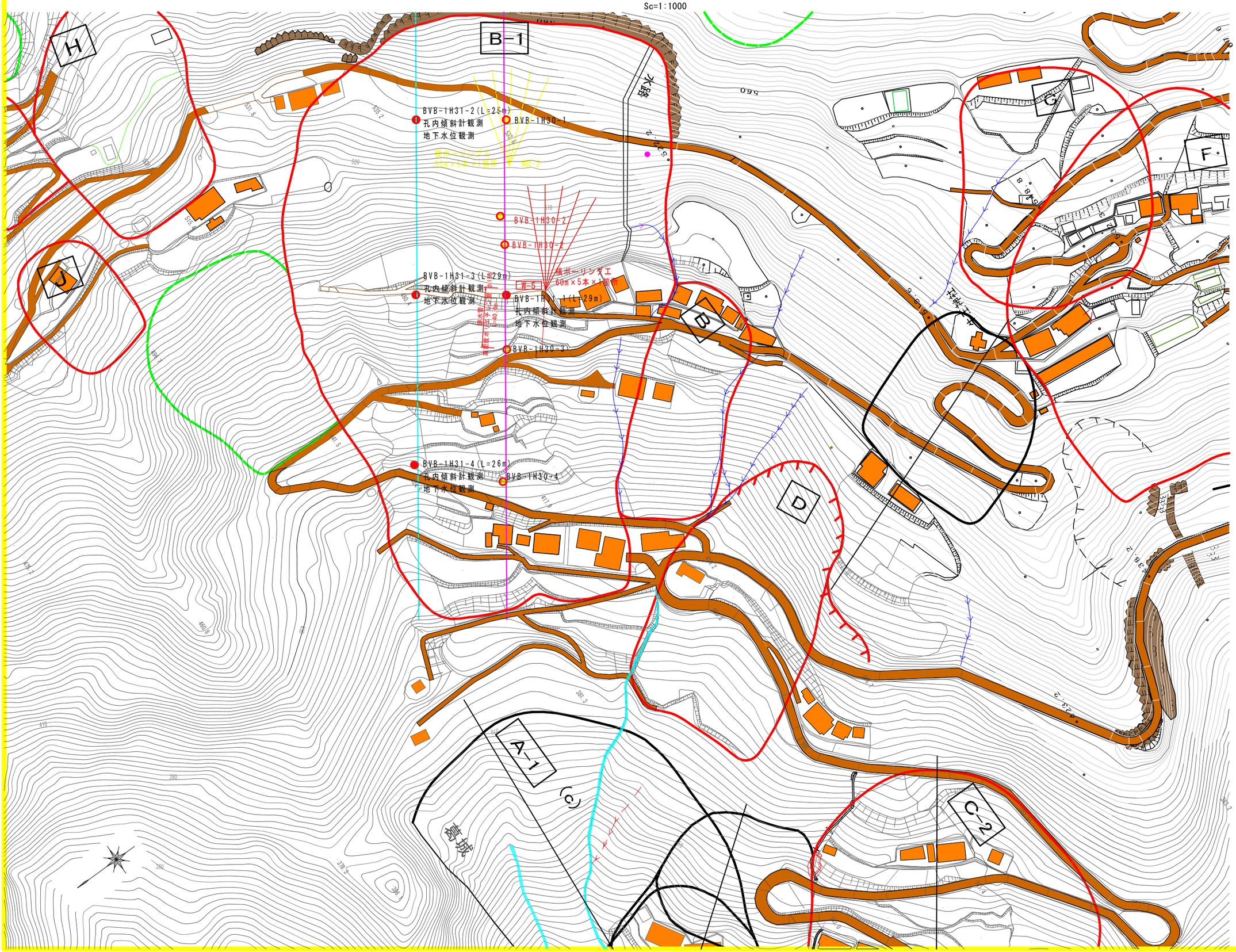

実施設計図面

工事名	R1馬土 葛城地すべり つ・半田葛城 地下水排除工事(2)		
路線名等	葛城地すべり防止区域		
工事箇所	美馬郡つるぎ町半田葛城(第2分割)		
図面名	計画平面図		
縮尺	1:1000	図面番号	1 / 3
会社名			
事業者名	徳島県西部総合県民局 県土整備部<美馬>		

葛城地すべり B-1ブロック横断図

S=1:500

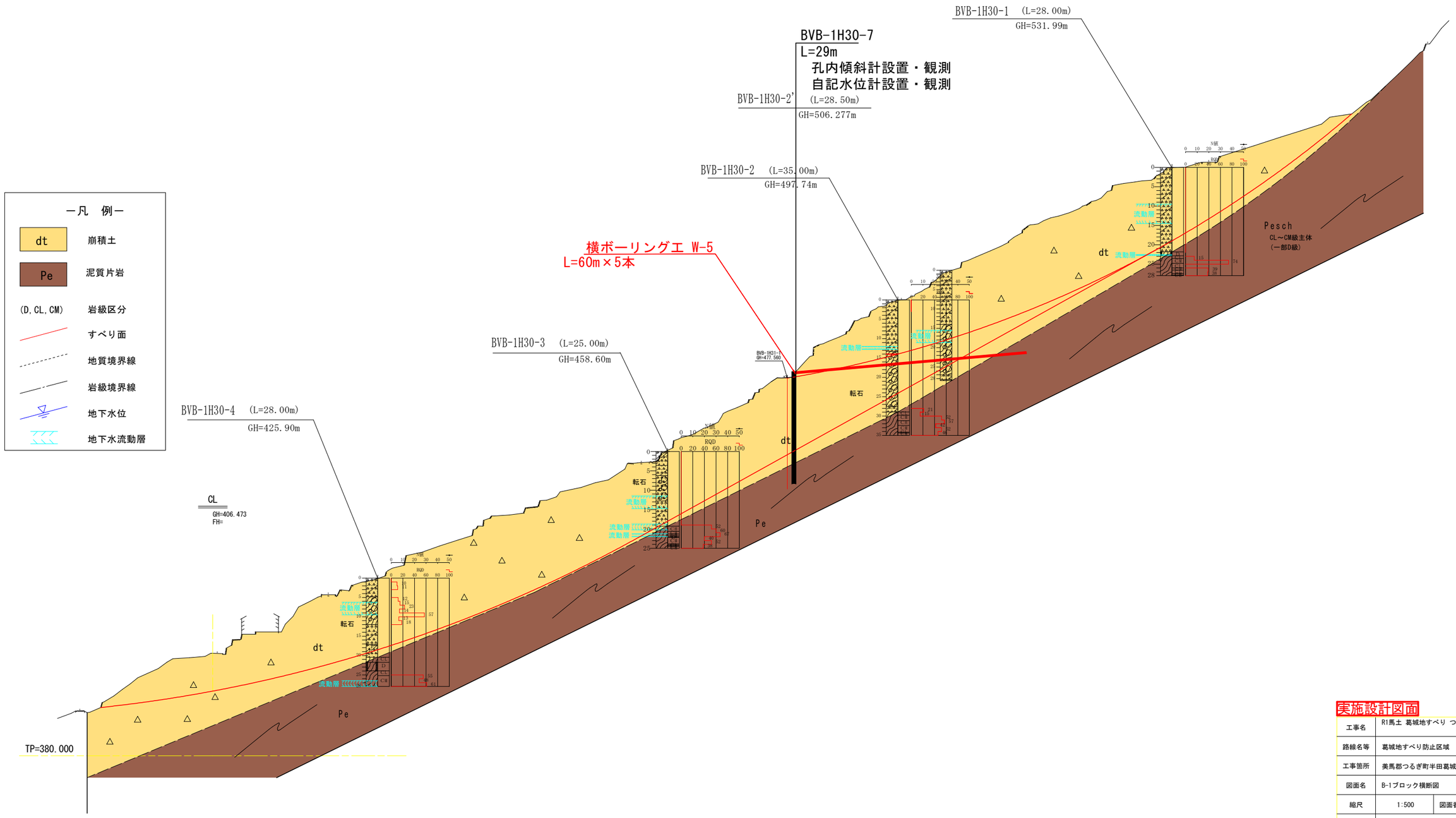

実施設計図面

工事名	R1馬土 葛城地すべり つ・半田葛城 地下水排除工事(2)		
路線名等	葛城地すべり防止区域		
工事箇所	美馬郡つるぎ町半田葛城(第2分割)		
図面名	B-1ブロック横断図		
縮尺	1:500	図面番号	2 / 3
会社名			
事業者名	徳島県西部総合県民局 県土整備部<美馬>		

横ボーリングエ　S=Non-Scale

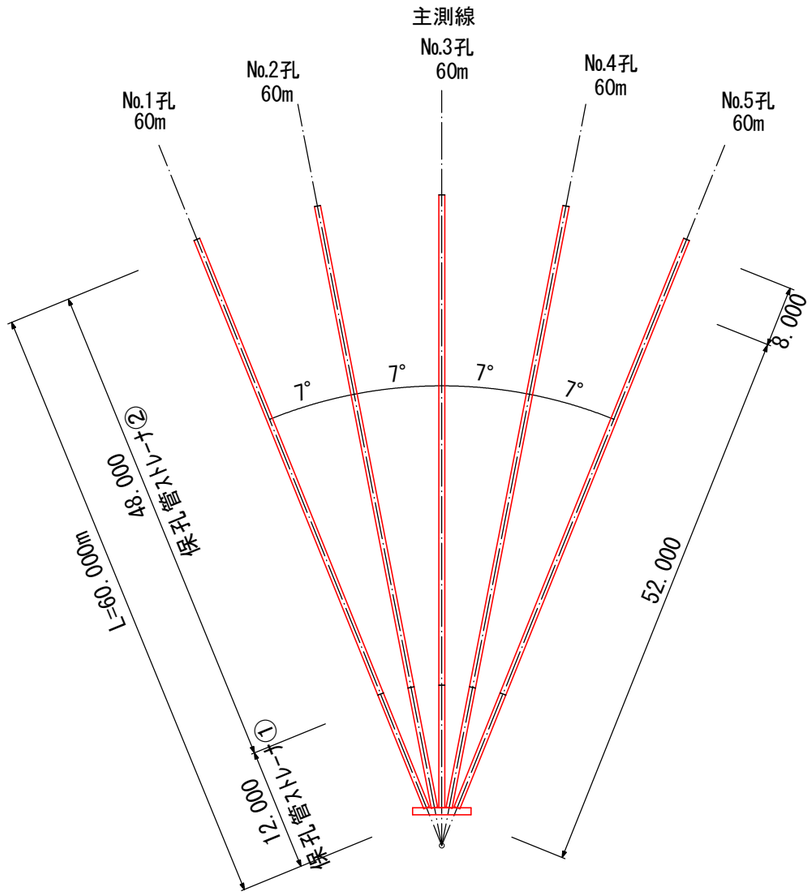

孔口処理　S=1/20

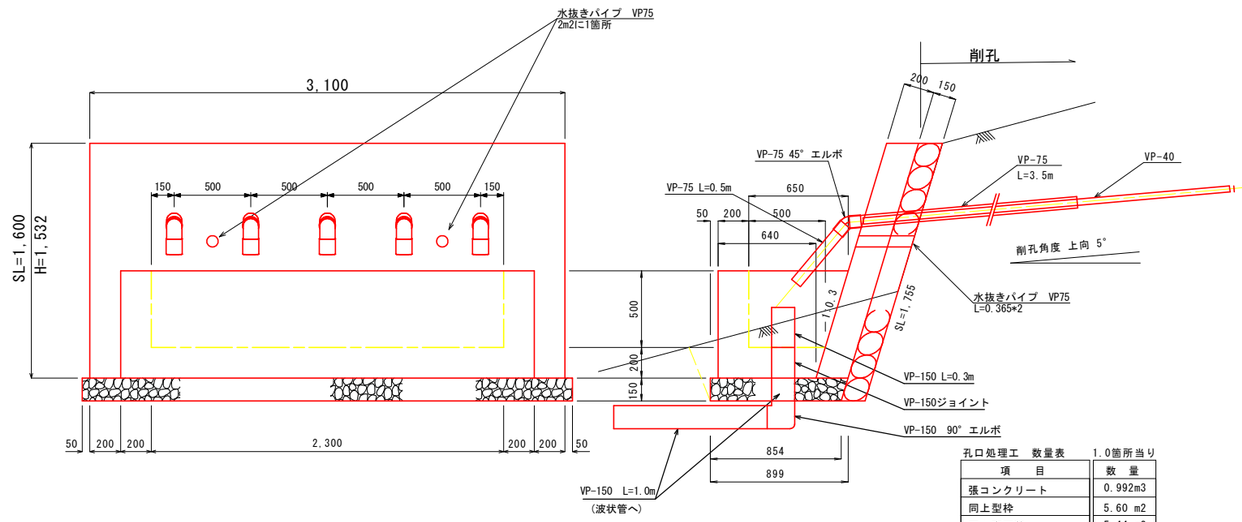

孔口処理工　数量表　　1.0箇所当り

項　目	数　量	
張コンクリート	0.992m3	
同上型枠	5.60 m2	
同上裏石積	5.44 m2	
集水桝コンクリート	0.747m3	
同上型枠	5.35 m2	
基礎砕石	2.80 m2	
床　堀	2.0 m3	
埋　戻	0.1 m3	
硬質塩化ビニル VP-75	0.70 m	
硬質塩化ビニル VP-75	20.00 m	
エルボー(45°) VP-75	5 個	
ジョイント VP-150	1 個	※流末処理工用
硬質塩化ﾋﾞﾆｰﾙ VP-150	1.30 m	※流末処理工用
エルボ(90°) VP-150	1 個	※流末処理工用
足場(単管)	22.5 空m3	

排水ボーリングエ
W-5　　1箇所当り

	礫質土	軟　岩	計
№1孔	52.00m	8.00m	60.00m
№2孔	52.00m	8.00m	60.00m
№3孔	52.00m	8.00m	60.00m
№4孔	52.00m	8.00m	60.00m
№5孔	52.00m	8.00m	60.00m
計	260.00m	40.00m	300.00m

保孔管ストレーナ
W-5　　1箇所当り

	ｽﾄﾚｰﾅ①	ｽﾄﾚｰﾅ②	計
№1孔	12.00m	48.00m	60.00m
№2孔	12.00m	48.00m	60.00m
№3孔	12.00m	48.00m	60.00m
№4孔	12.00m	48.00m	60.00m
№5孔	12.00m	48.00m	60.00m
計	60.00m	240.00m	300.00m

保孔管詳細図　S=1/4

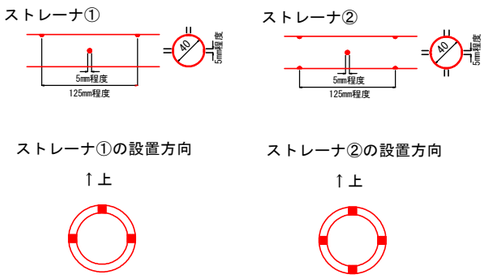

足場工　S=1/100

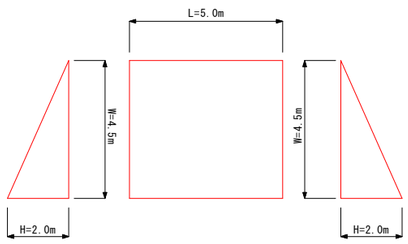

流末処理　S=1/10
L=40.0m

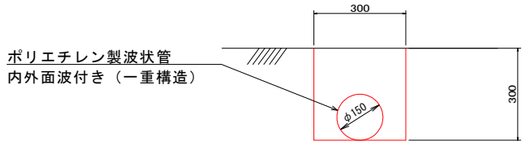

流末処理　　10m当り

掘　削	0.90 m3
埋　戻	0.60 m3
暗渠(φ150)	10.00 m

実施設計図面

工事名	R1馬土 葛城地すべり つ・半田葛城 地下水排除工事(2)		
路線名等	葛城地すべり防止区域		
工事箇所	美馬郡つるぎ町半田葛城(第2分割)		
図面名	構　造　図　(BH B1-2)		
縮尺	図　示	図面番号	3 / 3
会社名			
事業者名	徳島県西部総合県民局　県土整備部＜美馬＞		